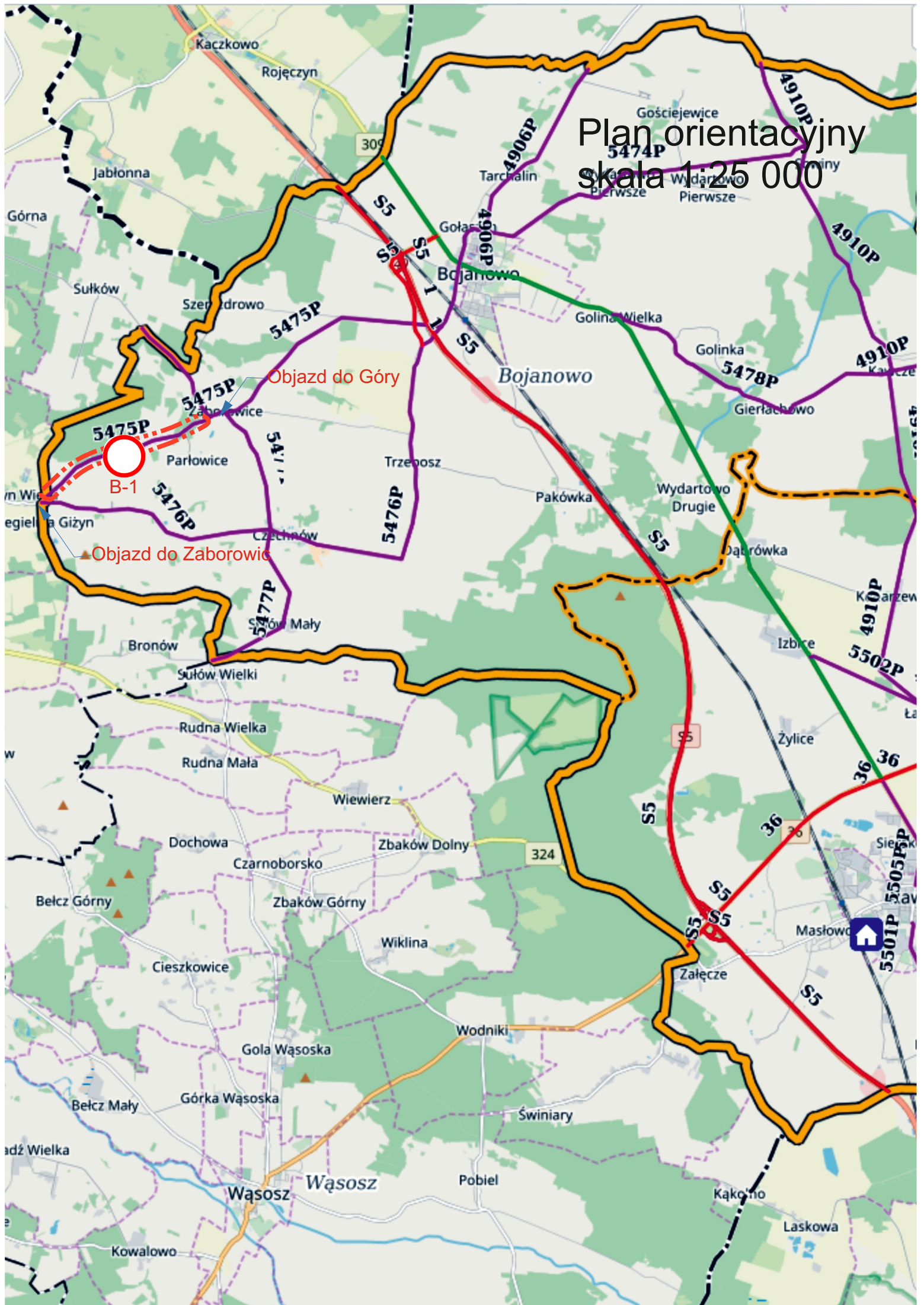
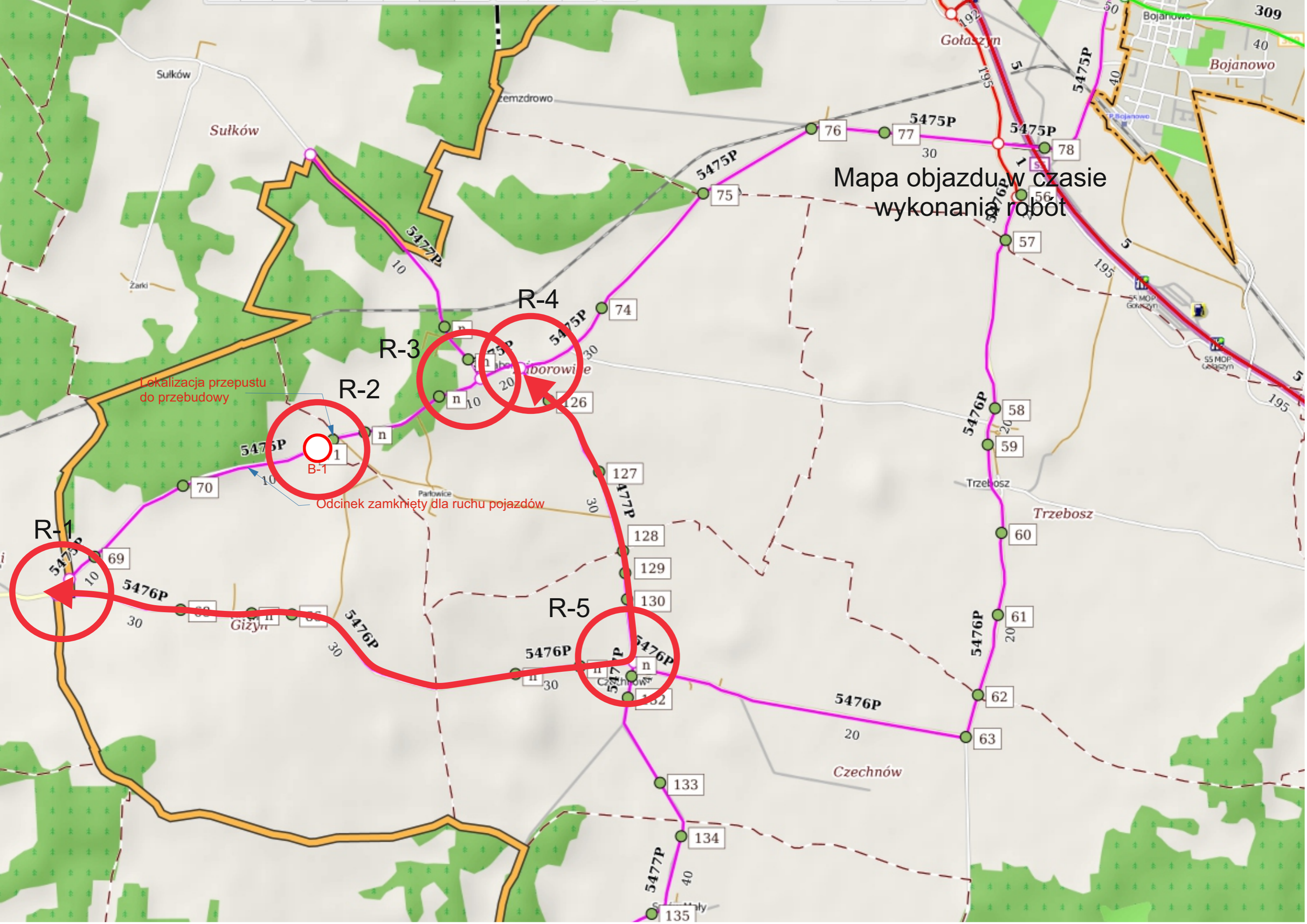


Plan orientacyjny skala 1:25 000



Mapa objazdu w czasie wykonania robót



Lokalizacja przepustu do przebudowy

Odcinek zamknięty dla ruchu pojazdów

R-1

R-2

R-3

R-4

R-5

Sułków

Sułków

Zemzdrowo

Gołaszyn

Bojanowo

Bojanowo

Liborowice

Trzebosz

Trzebosz

Czechnów

Zarki

Gizyn

Czechnów

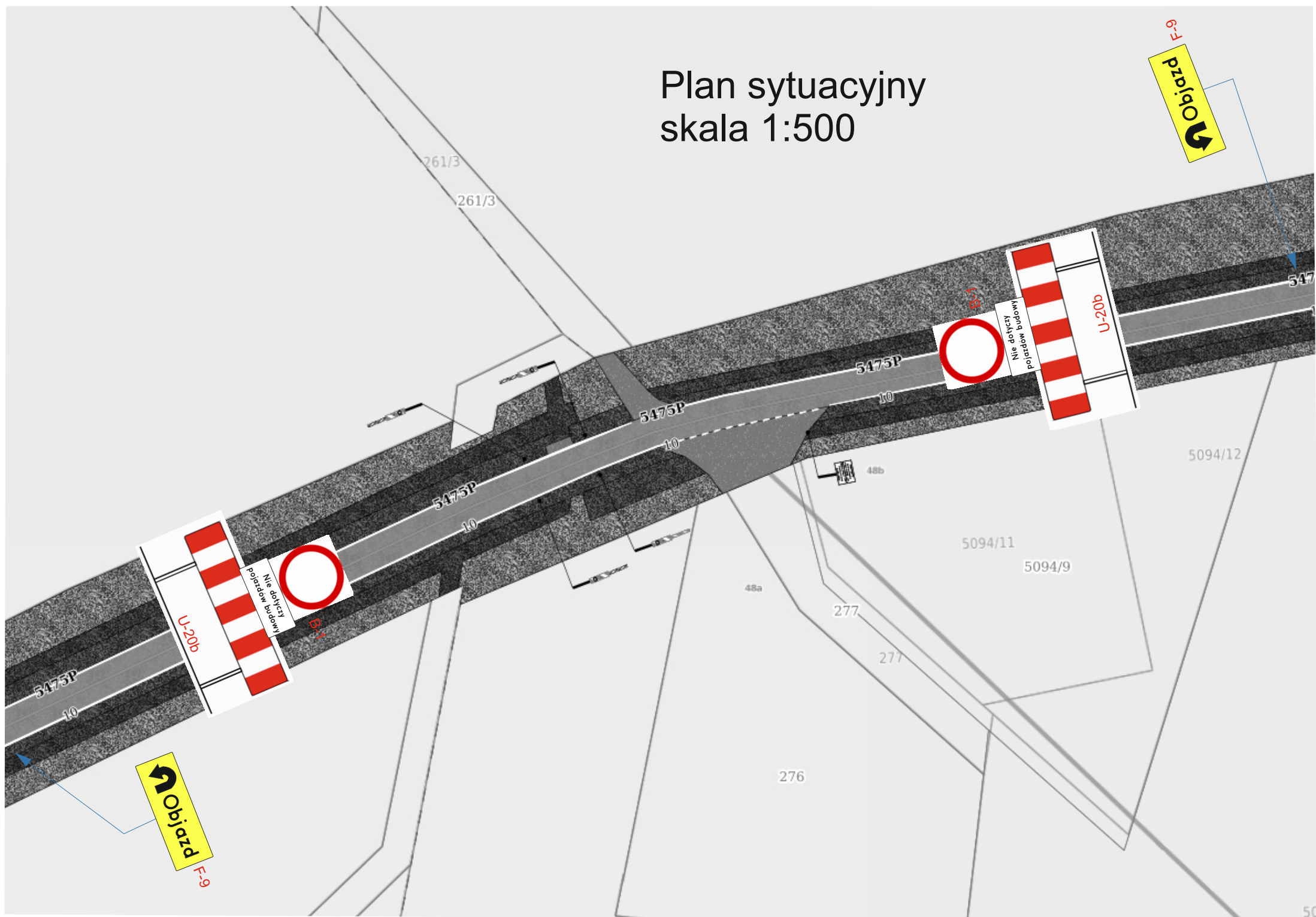
SS MOP Gołaszyn

SS MOP Liborowice

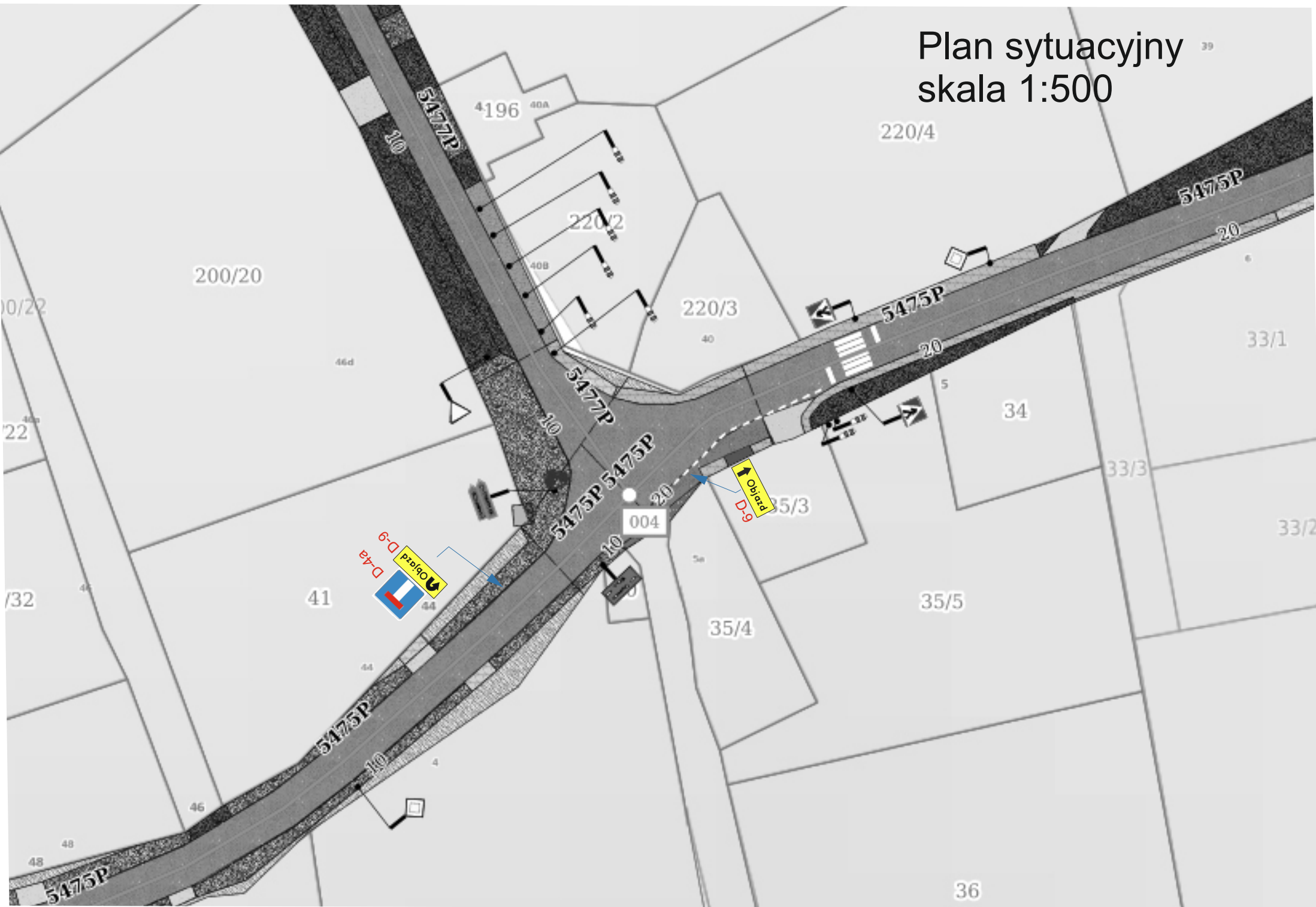
Plan sytuacyjny
skala 1:500



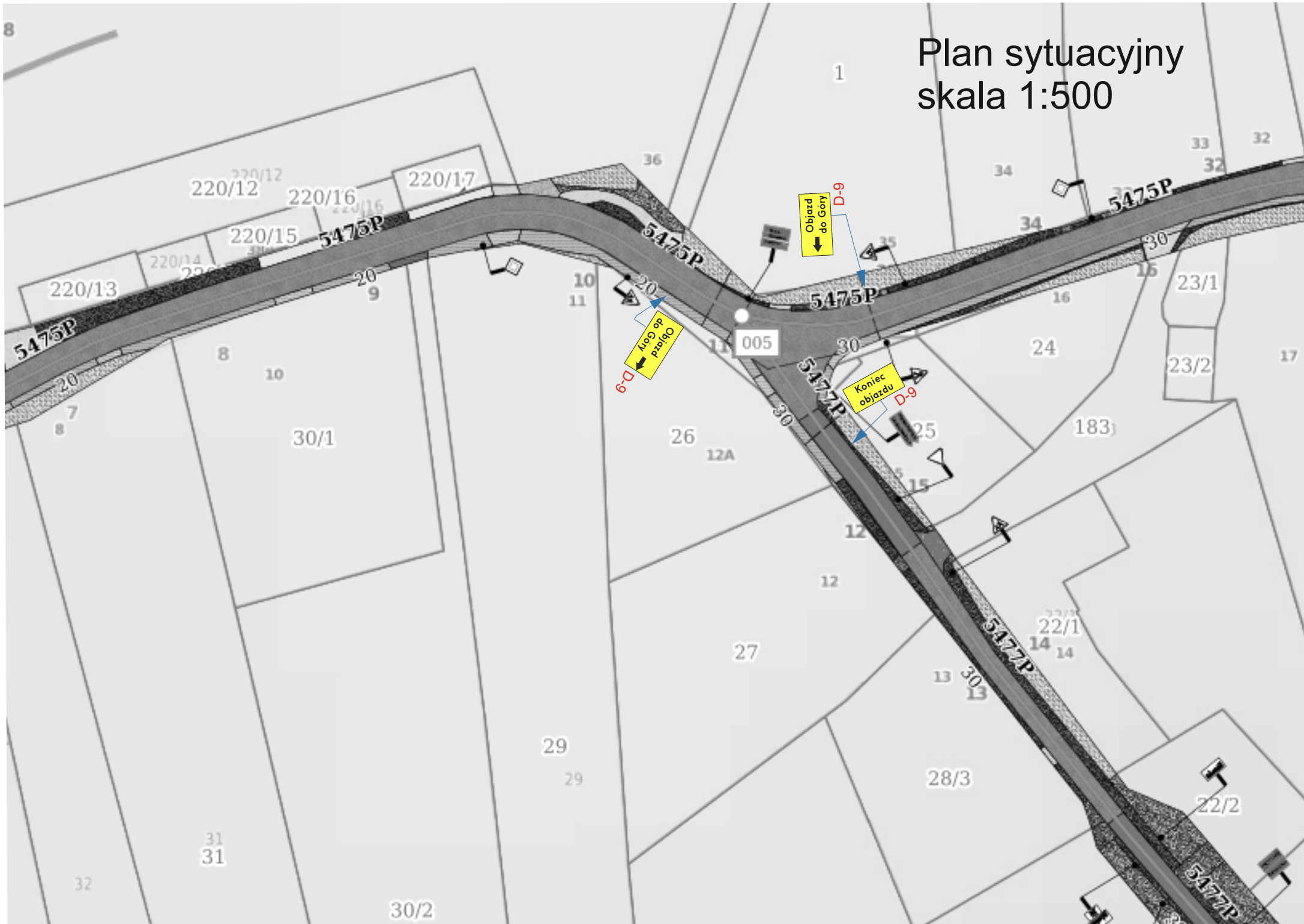
Plan sytuacyjny skala 1:500



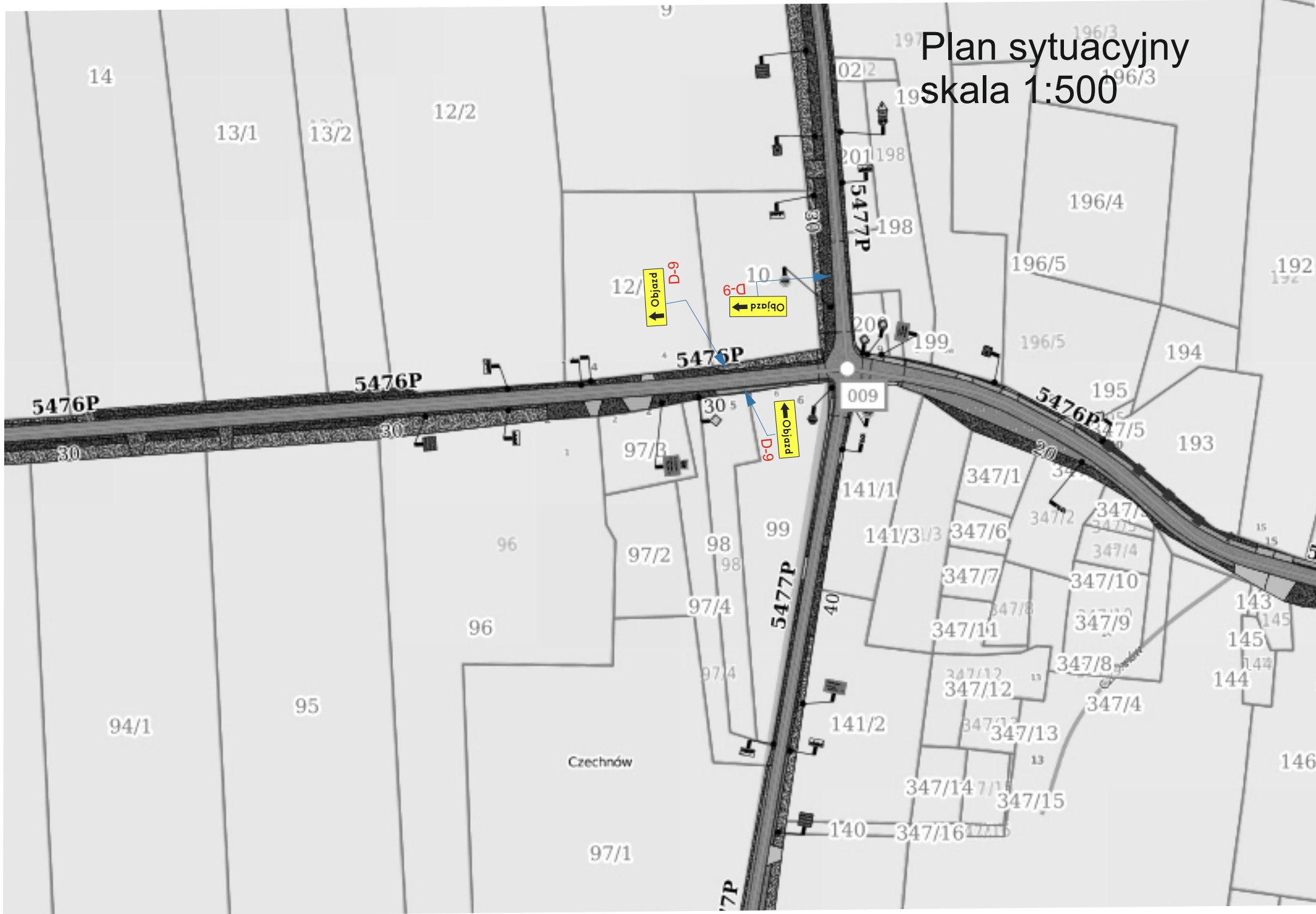
Plan sytuacyjny
skala 1:500



Plan sytuacyjny skala 1:500



Plan sytuacyjny skala 1:500



Pkt. R-1



Pkt. R-2



Pkt. R-3




Pkt. R-4



Pkt. R-5



Zestawienie znaków



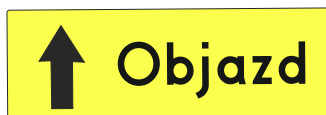
B-1 Zakaz ruchu w obu kierunkach szt 2

Nie dotyczy
pojazdów budowy

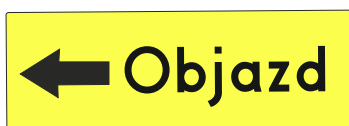
Tabliczka pod znak B-1 szt 2



D-4a Droga bez przejazdu szt 2



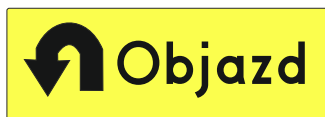
F-9 Tabliczka wskazująca kierunek objazdu szt 3



F-9a Tabliczka wskazująca kierunek objazdu szt 1



F-9b Tabliczka wskazująca kierunek objazdu szt 1



F-9c Tabliczka wskazująca kierunek objazdu szt 3



F-9d Tabliczka wskazująca kierunek objazdu szt 1



F-9e Tabliczka wskazująca kierunek objazdu szt 1



F-9f Tabliczka wskazująca kierunek objazdu szt 1



U-20b Zapora drogowa pojedyncza szeroka szt 2